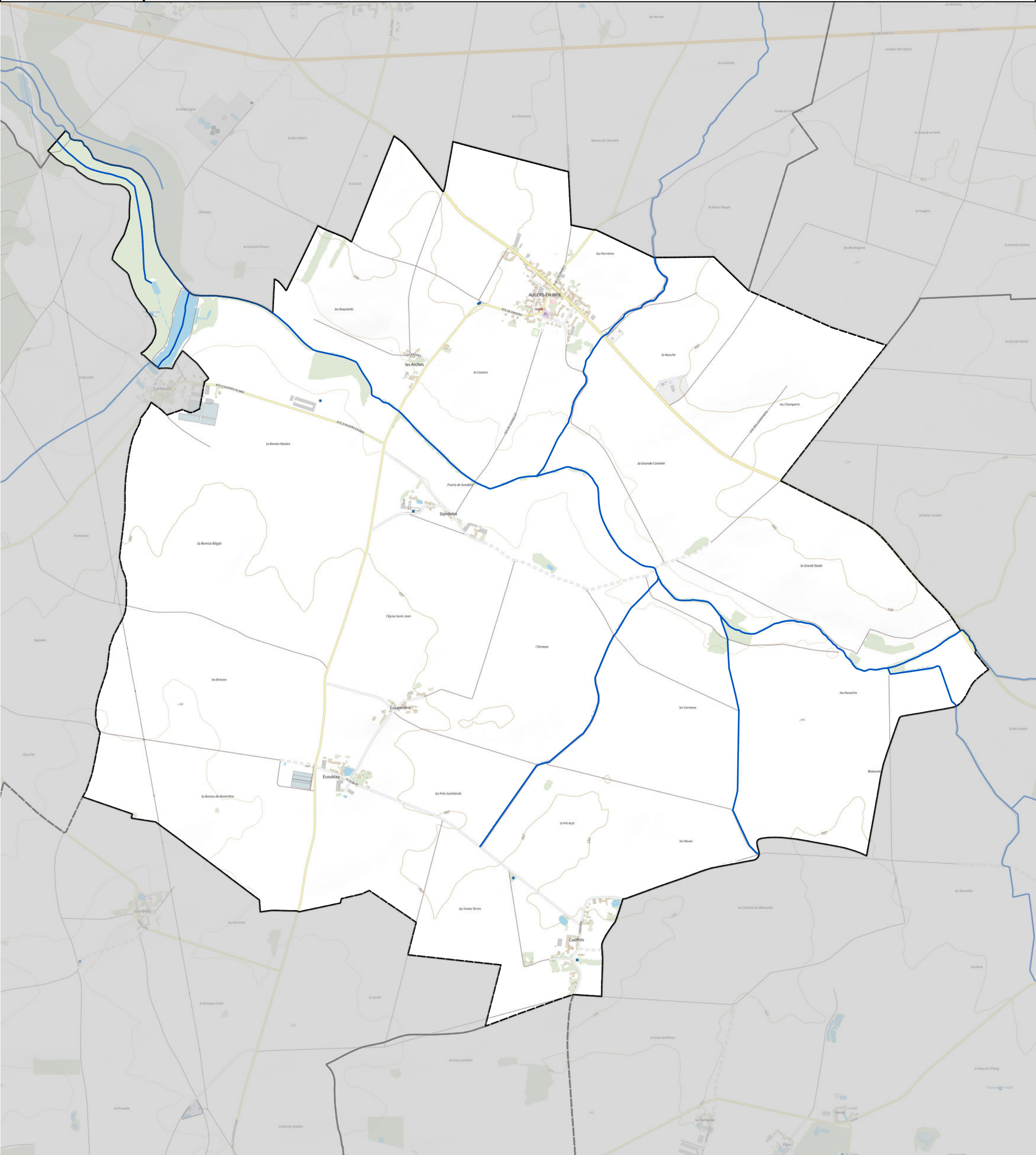






# Carte des zones d'aléa inondation du PPRI sur la commune de Augers-en-Brie



**PPRI - aléa inondation**

-  Aléa très fort
-  Aléa fort
-  Aléa moyen
-  Aléa faible à moyen

**Limites administratives**

-  Périmètre du SMAGE

**Hydrographie**

-  Cours d'eau

