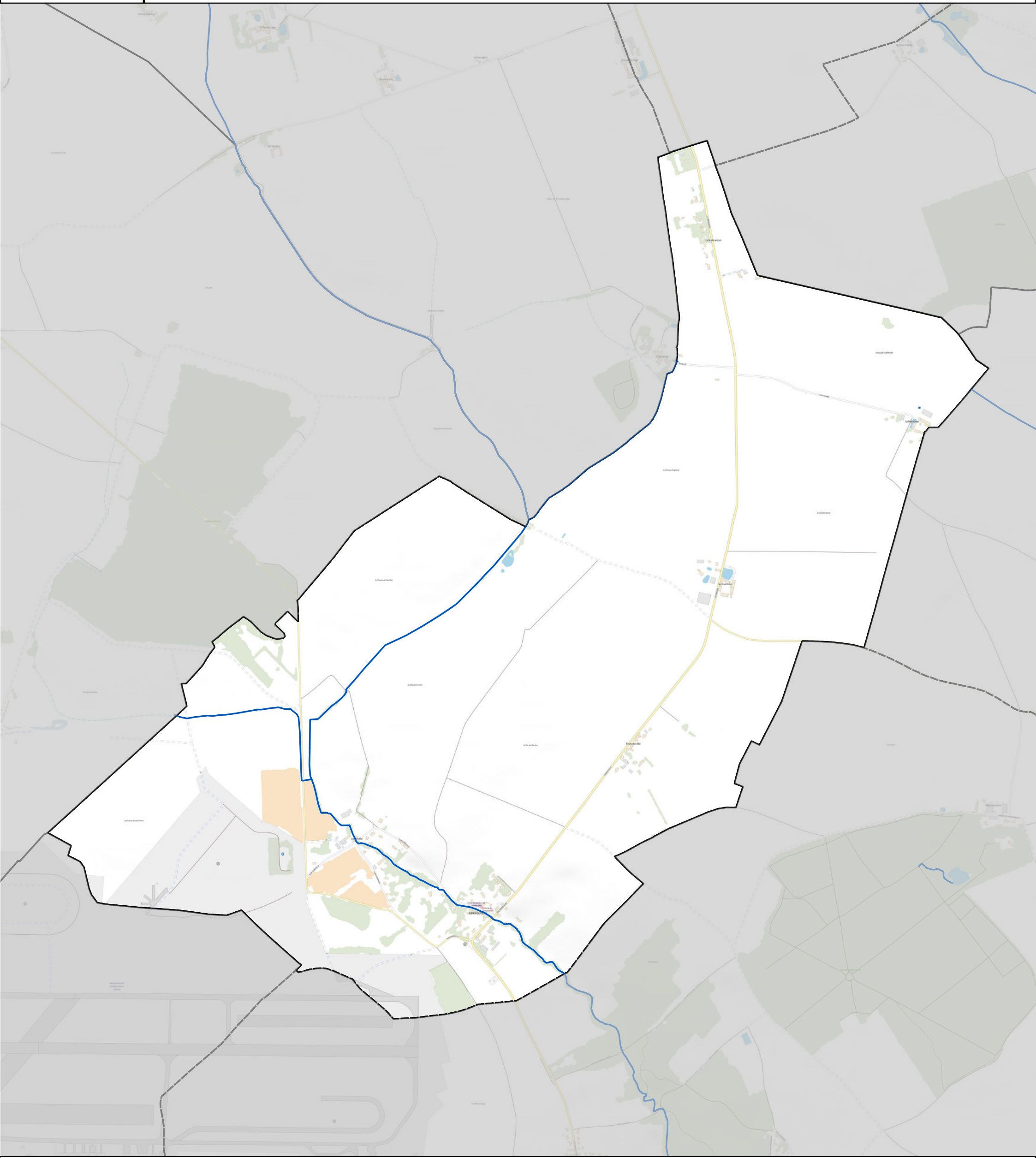






Carte des zones d'aléa inondation du PPRI sur la commune de Giremoutiers



PPRI - aléa inondation

-  Aléa très fort
-  Aléa fort
-  Aléa moyen
-  Aléa faible à moyen

Limites administratives

-  Périmètre du SMAGE

Hydrographie

-  Cours d'eau

